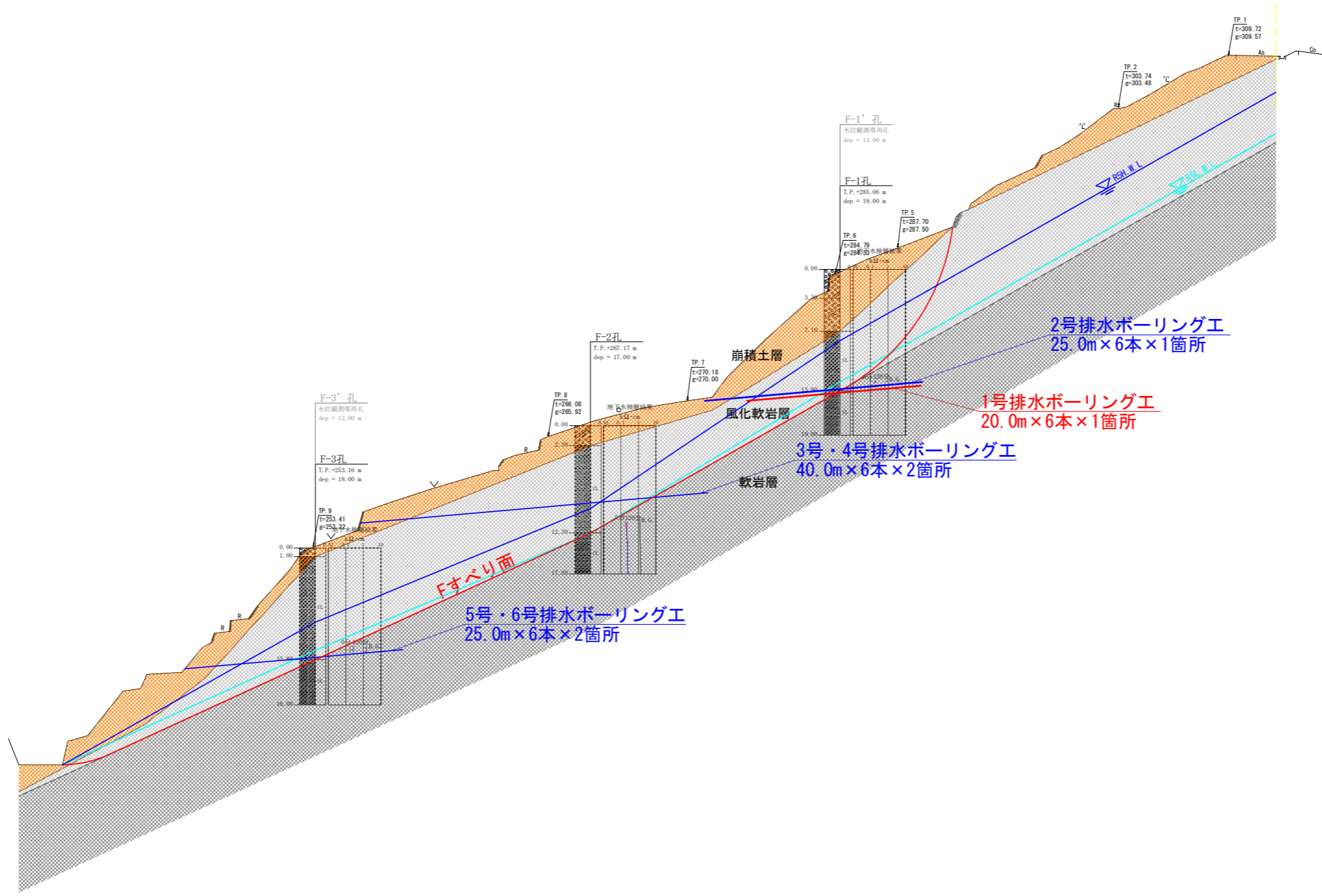


工事名	R6三耕 地すべり 三好山城 瀬貝排水ボーリング工事(担い手確保型)		
路線名等	三好山城地区		
工事箇所	三好市山城町瀬貝		
図面名	平面図		
縮尺	1/500	図面番号	1 / 3
会社名			
事業者名	西部総合県民局農林水産部(三好)		



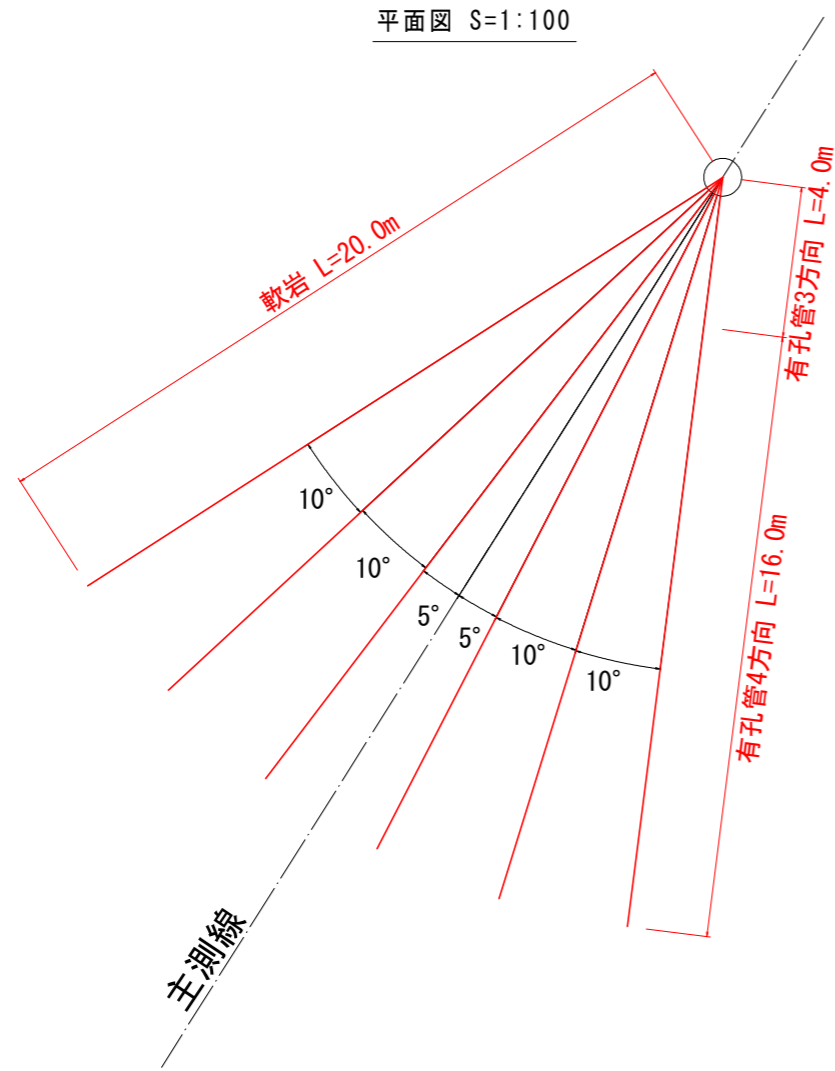
凡例

【地質区分】	
	崩積土層
	風化軟岩層
	軟岩層
} 三波川結晶片岩	
【地下水位】	
	抑制工導入後推定水位 (P. W. L.)
	令和5年度最高水位 (R5H. W. L.)
	令和5年度最低水位 (R5L. W. L.)
	令和4年度最高水位 (R4H. W. L.)
	令和4年度最低水位 (R4L. W. L.)
	令和3年度最高水位 (R3H. W. L.)
	令和3年度最低水位 (R3L. W. L.)

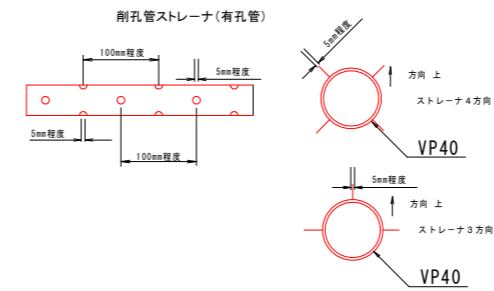
DL=210.000

工事名	R6三耕 地すべり 三好山城 瀬貝排水ボーリング工事 (担い手確保型)		
路線名等	三好山城地区		
工事箇所	三好市山城町瀬貝		
図面名	縦断面		
縮尺	1/300	図面番号	2 / 3
会社名			
事業者名	西部総合県民局農林水産部 (三好)		

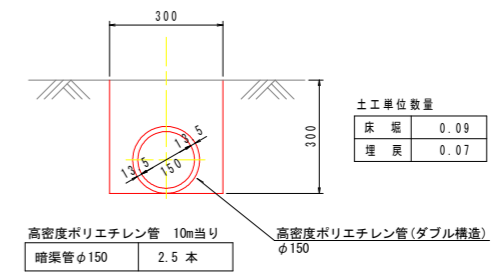
構造図



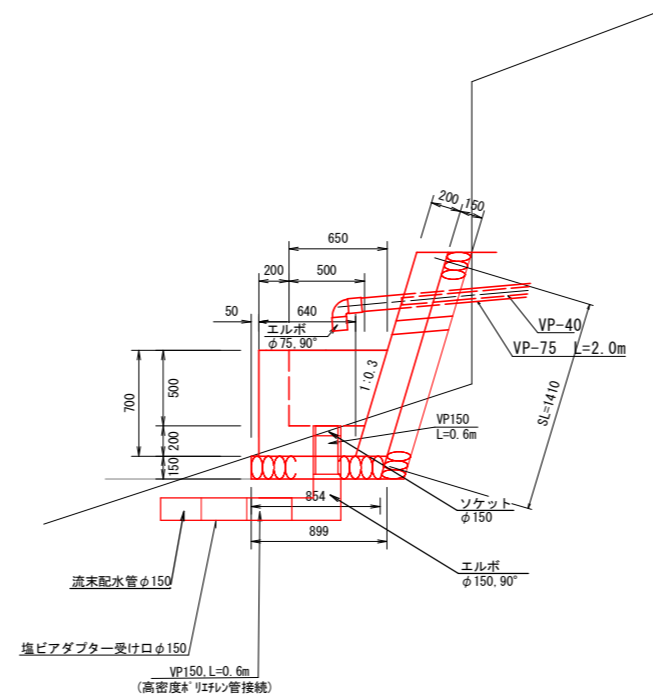
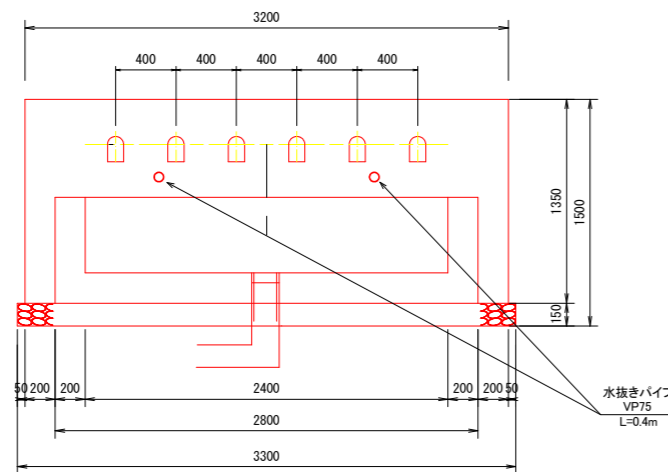
保孔管詳細図 S=1:5



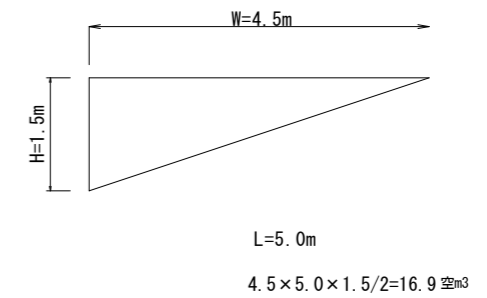
流末排水管理設図 S=1:10



孔口処理工 S=1:25
正面図



足場工



工事名	R6三耕 地すべり 三好山城 瀬貝排水ボーリング工事(担い手確保型)		
路線名等	三好山城地区		
工事箇所	三好市山城町瀬貝		
図面名			
縮尺	図示	図面番号	3 / 3
会社名			
事業者名	西部総合県民局農林水産部(三好)		